

**МБОУ «Средняя общеобразовательная школа № 6
с углубленным изучением отдельных предметов»
г. Реутова Московской области**




Фабричный пруд- вчера, сегодня, завтра.



**АВТОР РАБОТЫ:
КОЗЛОВСКАЯ АНАСТАСИЯ-
УЧЕНИЦА 8 «А» КЛАССА.**


**НАУЧНЫЙ РУКОВОДИТЕЛЬ:
ДОВИДЕНКО М.А.-УЧИТЕЛЬ
МАТЕМАТИКИ.
КОНСУЛЬТАНТ: СОЕНКОВА
Е.К.-ВETERАН
ПЕДАГОГИЧЕСКОГО ТРУДА.**



2016 ГОД. ФАБРИЧНЫЙ ПРУД. ФОТО СДЕЛАНЫ АВТОРОМ РАБОТЫ.

АКТУАЛЬНОСТЬ ИССЛЕДОВАНИЯ

СЕГОДНЯ ПРОВОДИТСЯ МАСШТАБНАЯ РЕКОНСТРУКЦИЯ ФАБРИЧНОГО ПРУДА. МНОГИМ ЖИТЕЛЯМ ГОРОДА РЕУТОВА БУДЕТ ИНТЕРЕСНО НЕ ТОЛЬКО УВИДЕТЬ КРАСОТУ ПРУДА, НО И УЗНАТЬ ЕГО МНОГОВЕКОВУЮ ИСТОРИЮ.



СЕГОДНЯ



ВЧЕРА



ЗАВТРА

ЦЕЛЬ ИССЛЕДОВАНИЯ

ПОИСК, ИЗУЧЕНИЕ И СИСТЕМАТИЗАЦИЯ МАТЕРИАЛОВ ОБ ИСТОРИИ
ФАБРИЧНОГО ПРУДА.

ЗАДАЧИ ИССЛЕДОВАНИЯ

1. ИЗУЧИТЬ КАРТЫ МЕСТНОСТИ 18-20 ВЕКОВ И УТОЧНИТЬ ВЕРСИИ ВОЗНИКНОВЕНИЯ ФАБРИЧНОГО ПРУДА.
2. УТОЧНИТЬ ИНФОРМАЦИЮ О СВЯЗИ РЕЧКИ СЕРЕБРЯНКИ И РЕЧКИ РЯБКИ.
3. ПРОАНАЛИЗИРОВАТЬ ИЗМЕНЕНИЯ ВОДНОГО ПРОСТРАНСТВА ПРУДА В РАЗНЫЕ ЭПОХИ ИСТОРИЧЕСКОГО РАЗВИТИЯ.
4. УЗНАТЬ ОБ УСАДЬБЕ КНЯЗЯ МАСЛОВА, ЧАСТЬЮ КОТОРОЙ, ВОЗМОЖНО БЫЛ ФАБРИЧНЫЙ ПРУД.
5. СОБРАТЬ СТАРЫЕ ФОТОГРАФИИ, НА КОТОРЫХ ИЗОБРАЖЁН ФАБРИЧНЫЙ ПРУД.
6. ИЗУЧИТЬ СОВРЕМЕННОЕ ЭКОЛОГИЧЕСКОЕ СОСТОЯНИЕ ПРУДА.
7. СОБРАТЬ МАТЕРИАЛ О СОВРЕМЕННОМ РАЗВИТИИ ПАРКОВОЙ ЗОНЫ «ФАБРИЧНЫЙ ПРУД».

МЕТОДЫ ИССЛЕДОВАНИЯ



ТОПОГРАФИЧЕСКИЙ МЕТОД:
АНАЛИЗ ВРЕМЕНИ ВОЗНИКНОВЕНИЯ ПРУДА НА
ОСНОВЕ ИЗУЧЕНИЯ СОБРАННЫХ И
СИСТЕМАТИЗИРОВАННЫХ КАРТ.



ИНФОРМАЦИОННО-АНАЛИТИЧЕСКИЙ МЕТОД:
-ИЗУЧЕНИЕ КНИГ ПО ИСТОРИИ ГОРОДА;
-ЗНАКОМСТВО С МАТЕРИАЛАМИ ПРЕССЫ ПО ТЕМЕ
РАБОТЫ;
-ПОСЕЩЕНИЕ ГОРОДСКОГО КРАЕВЕДЧЕСКОГО МУЗЕЯ,
ЗНАКОМСТВО С ЕГО ЭКСПОЗИЦИЕЙ И АРХИВАМИ;
-ИЗУЧЕНИЕ АРХИВОВ ШКОЛЬНОГО ИСТОРИКО-
КРАЕВЕДЧЕСКОГО МУЗЕЯ.



МЕТОД ИНТЕРВЬЮИРОВАНИЯ



Загадки Фабричного пруда

Реутовский старожил – об истории примечательного места

■ ГЕННАДИЙ РЯСНЫЙ

С недавних пор на Фабричном пруду в Реутове кипит жизнь. Прилегающая территория стала парковой зоной, начинается её масштабное благоустройство, воду из пруда исследуют на пригодность для запуска различных видов рыб. Закономерно возникает интерес к истории этого места. Своими знаниями с газетой «ПроРеутов» поделился старожил нашего города Геннадий Рясный. Ему слово:

– Когда меня спрашивают, что я знаю о реутовском Фабричном пруде, я вспоминаю далёкие годы детства. Группки ребят из казарм идут туда и зовут: «Пойдём купаться на Остров!». Зимой зовут на Остров прыгать на лыжах с трамплина.

Остров – именно так называли реутовцы это приятное место отдыха. Там действительно есть остров, но ещё была чистая, со стайками мелких рыбок, вода, окружённая плотной зеленой зеленью.

С северной стороны были участки берега с чистым песком. Именно от них входили в воду, доплывали до острова и обратно.

Берег с южной стороны пруда, обращённый к железной дороге, был почти недоступен. Проход по берегу вдоль фабрики был закрыт. С какого-то времени название места изменилось – его стали звать не Островом, а прудом, да ещё и фабричным. Как мне кажется, поэзия исчезла: остров – это природное образование, пруд – рукотворен.

Так что же за водоём в Реутове? Я не гидролог и не могу оценить это с научной стороны. Однако фотографии Митрофана Сергеевича Мазурина на пруду показывают, что уже в то время, в 1860-е годы, Остров уже был окружён пышной зеленью. То есть, если его и выкопали, то гораздо раньше постройки фабрики. Можно предположить, что он был сооружён при князе Маслове и был частью его великолепного паркового ансамбля, притягательного даже для

московской знати. Сейчас на этом месте Парковая улица и территория «НПО машиностроения».

Есть, правда, намёк на то, что водоём имеет природное происхождение. Дело в том, что с восточной стороны «пруда» была протока, ведущая к округлому глубокому водоёму с прозрачной и очень холодной водой (сейчас здесь территория «НПО машиностроения»). Считалось, что со дна его бьёт ключ. Вот откуда благодать водного пространства.

Кстати, вероятно поэтому Мазурин и выбрал это место для фабрики. Предполагаю, что, поскольку крутильные машины приводились в действие паровой машиной, требовалась чистая вода. Поэтому подобные предприятия в то время строились у воды. Такова фабрика в Балашихе, огромная фабрика в Струнино близ города Александрова. Такова была небольшая фабрика Кузнецова у села Ивановского. От неё осталась долгое время Кузнецовский пруд, который также служил местом отдыха до 1960-х годов, когда он был частично засыпан при строительстве МКАД.

В следующем после Мазурина столетии пруд-остров сильно изменился: выросло население, засорились и частично застроились берега, упала культура отдыха на воде. Правда, до начала войны он ещё сохранял чистоту и привлекательность. Во время войны при бомбардировке города в пруд упала бомба. В 1950-е её извлекли, обезопасили пруд.

Несколько раз предпринимались попытки улучшить его состояние. Например, в мае 1957 года было принято решение об очистке Фабричного пруда и намерении создать лодочную станцию, купальни, площадки для отдыха. Здесь комментарии излишни.

Намерения администрации сейчас сделать здесь культурную зону отдыха похвальны. Будем надеяться, что они скоро сбудутся. Лично я считаю, что лучше всего было бы очистить берега, дно, ближайшую территорию от всех построек – приблизить наш пруд-озеро к его изначальному состоянию.

ПРО
вся правда
о твоём городе
РЕУТОВ

по четвергам



ГЕННАДИЙ КОНСТАНТИНОВИЧ РЯСНЫЙ-АВТОР СТАТЬИ «ЗАГАДКИ ФАБРИЧНОГО ПРУДА», ВЫШЕДШЕЙ В ГАЗЕТЕ «ПРОРЕУТОВ» 16 ИЮНЯ 2016 ГОДА.

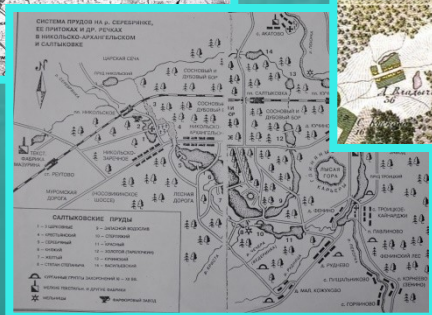

ВЕРСИИ ВОЗНИКНОВЕНИЯ ФАБРИЧНОГО ПРУДА

ВЕРСИЯ ПРИРОДНОГО
ПРОИСХОЖДЕНИЯ ПРУДА

ВЕРСИЯ ИСКУССТВЕННОГО
ПРОИСХОЖДЕНИЯ ПРУДА

«ТАК ЧТО ЖЕ ЗА ВОДОЁМ В РЕУТОВЕ? Я НЕ ГИДРОЛОГ И НЕ МОГУ ОЦЕНИТЬ ЭТО С НАУЧНОЙ СТОРОНЫ. ОДНАКО ФОТОГРАФИИ МИТРОФАНА СЕРГЕЕВИЧА МАЗУРИНА НА ПРУДУ ПОКАЗЫВАЮТ, ЧТО УЖЕ В ТО ВРЕМЯ, В 1860-е ГОДЫ, ОСТРОВ БЫЛ ОКРУЖЁН ПЫШНОЙ ЗЕЛЕНЬЮ. ТО ЕСТЬ, ЕСЛИ ЕГО И ВЫКОПАЛИ, ТО ГОРАЗДО РАНЬШЕ ПОСТРОЙКИ ФАБРИКИ. МОЖНО ПРЕДПОЛОЖИТЬ, ЧТО ОН БЫЛ СООРУЖЁН ПРИ КНЯЗЕ МАСЛОВЕ И БЫЛ ЧАСТЬЮ ЕГО ВЕЛИКОЛЕПНОГО ПАРКОВОГО АНСАМБЛЯ, ПРИТЯГАТЕЛЬНОГО ДАЖЕ ДЛЯ МОСКОВСКОЙ ЗНАТИ.»

ИЗ СТАТЬИ Г.К.РЯСНОГО В ГАЗЕТЕ «ПРОРЕУТОВ»






Долгоруковы




Описание герба:	
Выписка из Гербовника	[показать]
Том и лист	1, 7 ^[1]
Общего гербовника:	
Титул:	князя
Губернии, в РК которых внесён род:	Владимирская, Московская, Подольская, Полтавская, Санкт-Петербургская, Симбирская, Тульская, Черниговская
Часть родословной книги:	V
Родоначальник:	Иван Андреевич Оболенский
Период существования рода:	XV — XX
Место происхождения:	Великое княжество Московское

КАРТА 1766 ГОДА. ОКОЛО РЕУТОВА НИКАКОГО ПРУДА НЕ ВИДНО. ЗЕМЛИ РЕУТОВА В ЭТО ВРЕМЯ ПРИНАДЛЕЖАЛИ ДРЕВНЕМУ КНЯЖЕСКОМУ РОДУ ДОЛГОРУКОВЫХ. ОНИ ЖЕ ВЛАДЕЛИ И ЗЕМЛЯМИ В НИКОЛЬСКОМ И АРХАНГЕЛЬСКОМ. НА КАРТЕ ОТМЕЧЕН КАСКАД ПРУДОВ В УСАДЬБЕ ДОЛГОРУКОВЫХ В НИКОЛЬСКОМ.



Долгоруков Александр Петрович

ФИО:	Долгоруков Александр Петрович ^[1] (м.)
Годы жизни:	ок. 1700 ^[1] ☞ не позже 1768 ^[2]
Мать:	Бутурлина Анна Ивановна ^[2] ☞
Отец:	Долгоруков Петр Михайлович ^[3] ☞
Сословная принадлежность:	Князь.
Имена:	Московская губ., Московский у.: <ul style="list-style-type: none"> • возможно, с Реутово, Московский у., Московская губ. с д Пищальниково, Московский у., Московская губ. ^[3]
Супруг(и):	Кикина Екатерина Александровна ^[4] ☞
Дети:	Долгорукова Наталья Александровна (в замужестве Гольдмана) ^[5] ☞
Родственники:	Братья: Долгоруков Владимир Петрович, Долгоруков Сергей Петрович, Долгоруков Иван Петрович, Долгоруков Яков Петрович ^[6] ☞ Сестры: Долгорукова Анастасия Петровна (в замужестве Сатькова), Долгорукова Прасковья Петровна (в замужестве Урусова) ^[7] ☞
Прочие:	Маловероятна возможность подлинания полномочия депутату от дворян Московского уезда ^[4] , т.к. не принимал участия в выборах (принимал участие в выборах и, вероятно, подписал полномочие кн. Долгоруков Александр Алексеевич) ^[8]





1766 ГОД. «ГЕОМЕТРИЧЕСКИЙ СПЕЦИАЛЬНЫЙ ПЛАН» СЕЛЬЦА РЕУТОВА И ДЕРЕВНИ ПИЩАЛЬНИКОВОЙ «ВЛАДЕНИЯ КНЯЗЯ АЛЕКСАНДРА ПЕТРОВИЧА ДОЛГОРУКОВА ЖЕНЫ ЕГО ВДОВЫ ЕКАТЕРИНЫ АЛЕКСАНДРОВНЫ». НА ПЛАНЕ ВИДЕН ПРУД И РЕЧУШКА. КОПИЯ ПЛАНА СДЕЛАНА ИЗ КНИГИ «ХРАМЫ БАЛАШИХИНСКОГО БЛАГОЧИНИЯ»



Сельцо Реутово и его окрестности
из старинной карты 1798 года

1798 ГОД. СЕЛЬЦО РЕУТОВО И ЕГО ОКРЕСТНОСТИ. НА ФРАГМЕНТЕ КАРТЫ МЫ ВИДИМ ЧЁТКИЕ ОЧЕРТАНИЯ ПРУДА. ВИДНА И РЕЧКА РЯБКА ИЛИ РОБКА, КОТОРАЯ БЕРЁТ НАЧАЛО В БОЛОТАХ, ВПАДАЕТ В ПРУД И ЯВЛЯЕТСЯ ПРИТОКОМ РЕКИ СЕРЕБРЯНКИ, ПИТАЮЩЕЙ ПРУДЫ В НИКОЛЬСКОМ.



ИЗ КНИГИ СЕРГЕЕВА Е.К. «РЕУТОВ ОТ ХУТОРА ДО ГРАДА».

НА РЕУТОВСКИХ ПРУДАХ, ИХ В ТО ВРЕМЯ БЫЛО ПЯТЬ, Н.И.МАСЛОВ СТРОИТ ЦЕЛЫЙ ГОРОДОК ОТДЫХА В ВОСТОЧНОМ СТИЛЕ. ПРУДЫ БЫЛИ СОЕДИНЕНЫ МЕЖДУ СОБОЙ КАНАЛАМИ, НА ЛОДКЕ МОЖНО БЫЛО ПЕРЕПЛЫТЬ ИЗ ОДНОГО ПРУДА В ДРУГОЙ. ОКРЕСТНОСТИ ВОДОЁМОВ БЫЛИ КРАСИВЫЕ. ПО БЕРЕГАМ ГУСТО РОСЛИ БОЛЬШИЕ ДЕРЕВЬЯ. ВОКРУГ ПРУДОВ ПРОСТИРАЛИСЬ ЛЕСНЫЕ УГОДЬЯ, КОТОРЫЕ УХОДИЛИ ВГЛУБЬ В СТОРОНУ ГОРЕНОК И БАЛАШИХИ. В ГОРОДКЕ – ПАРКЕ УЮТНО БЫЛИ РАСПОЛОЖЕНЫ БЕСЕДКИ, МОСТИКИ, КУПАЛЬНИ И ДРУГИЕ РАЗВЛЕКАТЕЛЬНЫЕ СООРУЖЕНИЯ. ГОРОДОК СТАЛ МЕСТОМ ОТДЫХА НЕ ТОЛЬКО МОСКОВСКОЙ ЗНАТИ, НО И МЕСТНЫХ ЖИТЕЛЕЙ. РЕУТОВО ТЕХ ЛЕТ ПРЕДСТАВЛЯЛО СОБОЙ РОСКОШНУЮ ЗАГОРОДНУЮ УСАДЬБУ.»

Этапы создания макета-модели усадьбы князя Маслова в Реутово



*Работа над макетом.
Поиск внешнего вида
дворца в усадьбе на
уроках
изобразительного
искусства. Фото
2015г.*



2016 ГОД. РАБОТА НАД МАКЕТОМ УСАДЬБЫ МАСЛОВА. ФОТОГРАФИИ ВЗЯТЫ ИЗ ПРЕЗЕНТАЦИИ РАБОТЫ «РЕУТОВ. ИСТОРИЯ КОВЧЕГА ИЛИ ЗАБЫТЫЕ УСАДЬБЫ.»
АВТОР-МОРОЗОВ ВЛАДИМИР. НАУЧНЫЙ РУКОВОДИТЕЛЬ–МАЛЫНОВА Н.В..



10/1. Усадьба Никольское. Генплан

1 – фрагменты регулярного парка; 2 – курганная группа; 3 – место грота; 4 – Золотой пруд;
5 – спущенный Княжий пруд; 6 – Серебряный пруд; 7 – пейзажный парк

ГЕНЕРАЛЬНЫЙ ПЛАН
УСАДЬБЫ НИКОЛЬСКОЕ.
НА ПЛАНЕ ВИДЕН
КАСКАД ПРУДОВ В
УСАДЬБЕ НИКОЛЬСКОЕ.
ПЛАН СКОПИРОВАН ИЗ
КНИГИ «ХРАМЫ
БАЛАШИХИНСКОГО
БЛАГОЧИНИЯ».

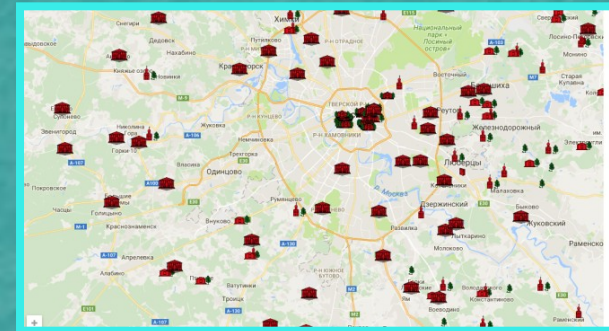
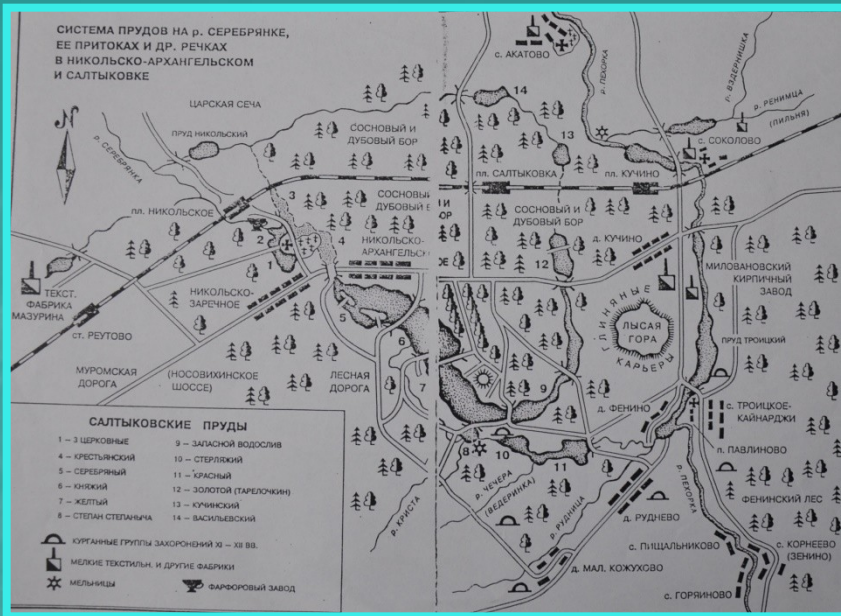
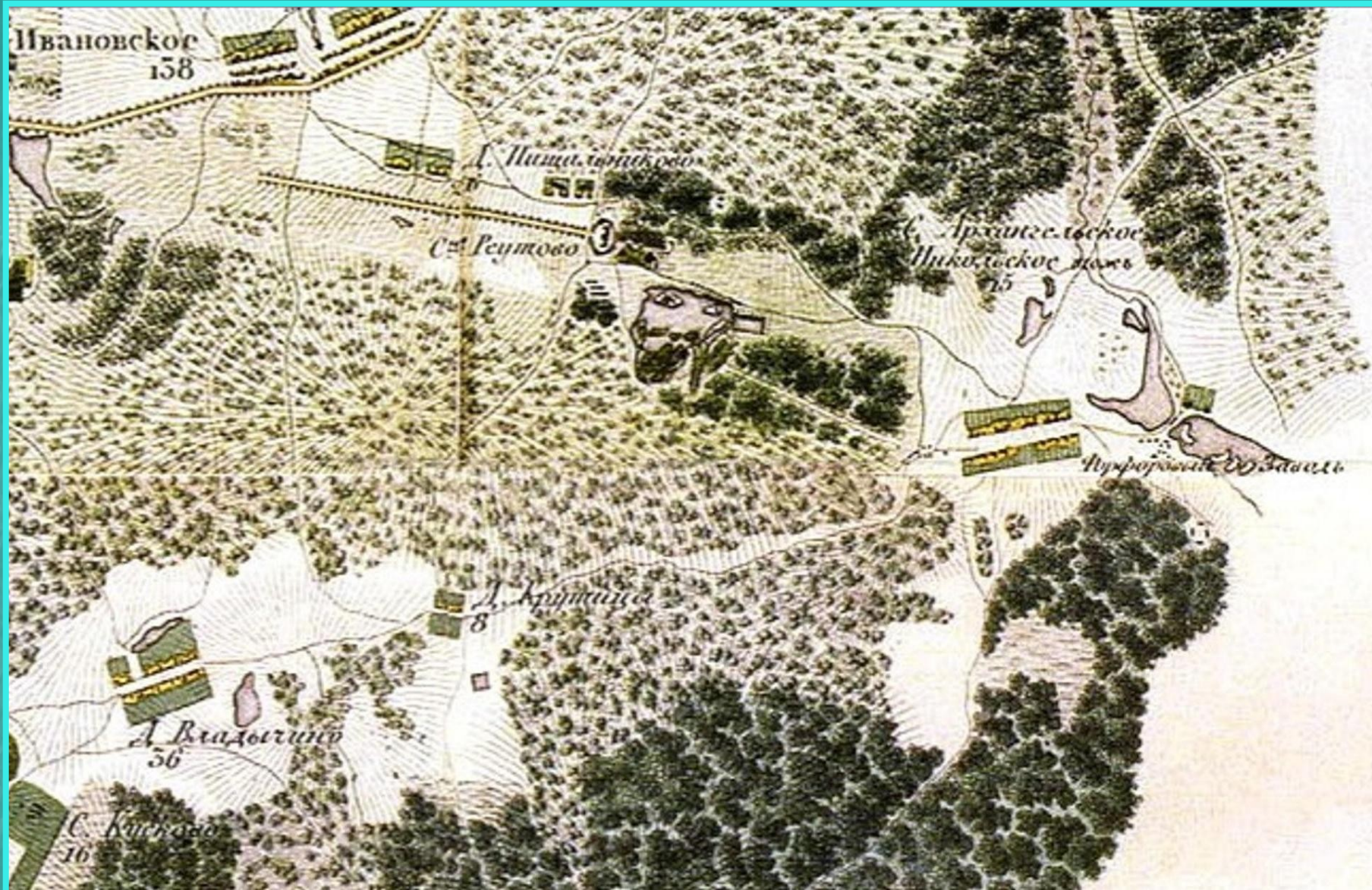


СХЕМА С УКАЗАНИЕМ
РАСПОЛОЖЕНИЯ
СТАРИННЫХ
ДВОРЯНСКИХ УСАДЕБ В
МОСКОВСКОМ РЕГИОНЕ,
МНОГИЕ ИЗ НИХ ИМЕЛИ
ПАРКОВЫЕ ЗОНЫ И
КАСКАДЫ ПРУДОВ.



СИСТЕМА ПРУДОВ НА РЕЧКЕ СЕРЕБРЯНКЕ, ЕЁ ПРИТОКАХ И ДРУГИХ РЕЧКАХ В НИКОЛЬСКО – АРХАНГЕЛЬСКОМ И САЛТЫКОВКЕ..


НА КАРТЕ ВИДЕН ПРУД, РЕЧКА РОБКА ИЛИ РЯБКА, ВПАДАЮЩАЯ В СЕРЕБРЯНКУ В РАЙОНЕ СОВРЕМЕННОЙ СТАНЦИИ НИКОЛЬСКОЕ.



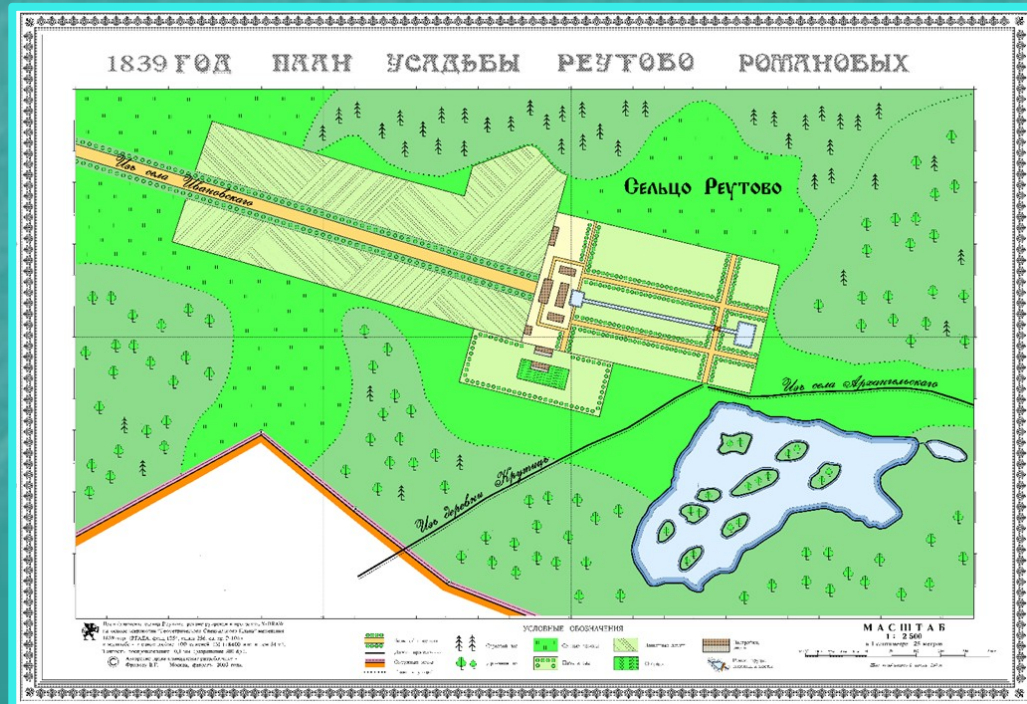
1818 ГОД. ФРАГМЕНТ КАРТЫ НА КОТОРОМ ВИДНА ПАРКОВАЯ АЛЛЕЯ И ПРУД.



КРАЕВЕД ВЛАДИМИР
ФРОЛОВ, АВТОР РАБОТ ОБ
ИСТОРИИ ПОДМОСКОВНЫХ
УСАДЕБ.



1839 ГОД. МЕЖЕВОЙ
ПЛАН СЕЛЬЦА РЕУТОВА.

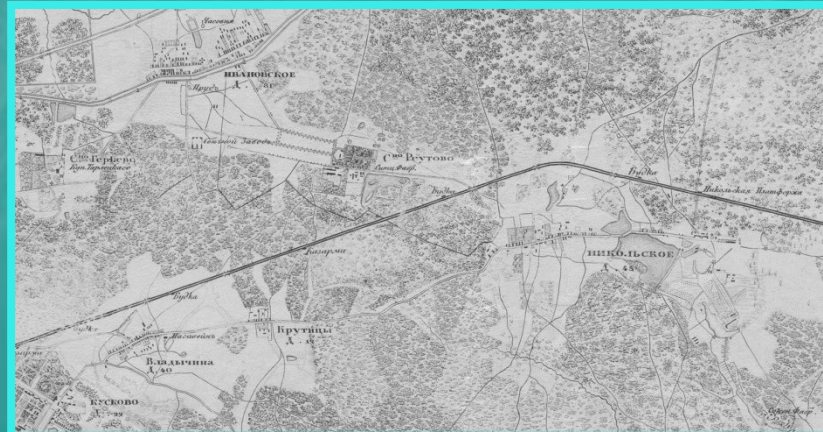



1872 ГОД ПЛАН УСАДЬБЫ РЕУТОВО



1872 ГОД. НА ПРУДУ ВИДНЫ 4 ОСТРОВКА И ОДИН БОЛЬШОЙ ОСТРОВ.

1878 ГОД. КАРТА РЕУТОВА И ЕГО ОКРЕСТНОСТЕЙ.

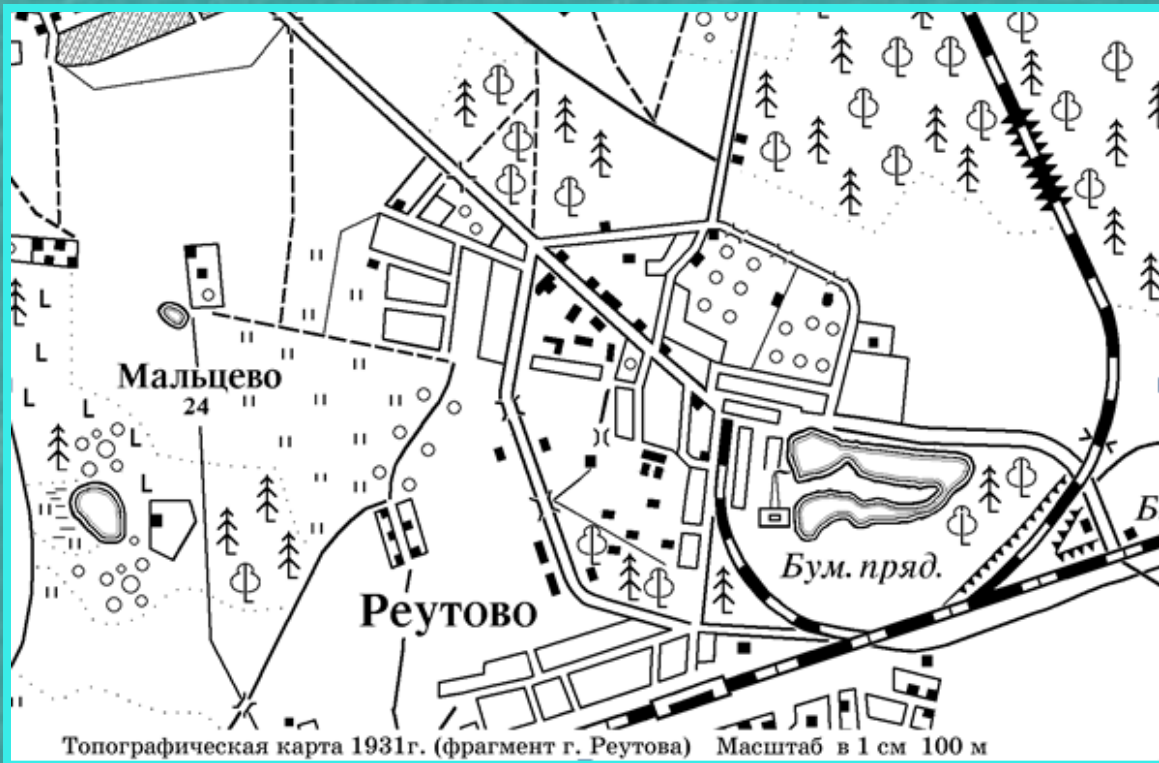
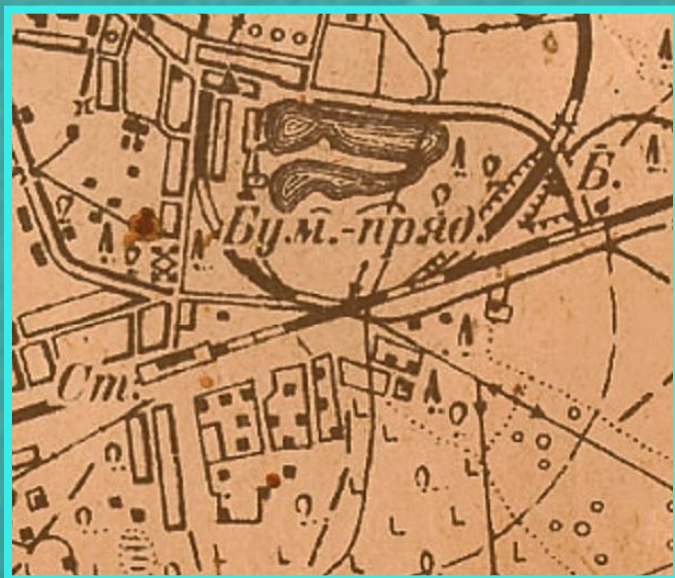
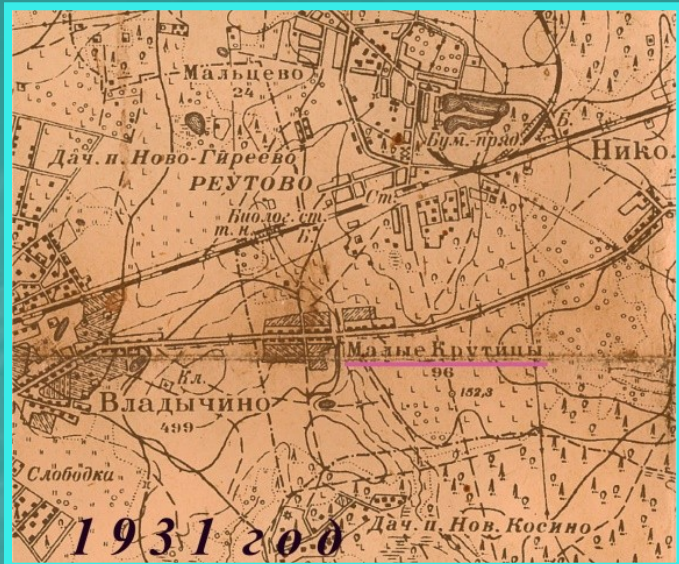




1917 ГОД. ПОСЁЛОК РЕУТОВО. ВЛАДЕНИЯ ФАБРИКАНТА КАРЛА РАБЕНЕКА.



1927 ГОД. НЕ ВИДНА РЕЧКА, ВПАДАЮЩАЯ В ПРУД. У ПРУДА НЕТ ЕДИНОГО ВОДНОГО ПРОСТРАНСТВА.



1931 ГОД. ПРУД СТАЛ ЕДИНЫМ ВОДНЫМ ПРОСТРАНСТВОМ.



1941 ГОД. КАРТА РЕУТОВА.




ПРЕДВОЕННАЯ ФОТОГРАФИЯ ИЗ АРХИВА СТЕПАНОВА ВАСИЛИЯ СЕРГЕЕВИЧА.
ПРЕДПОЛОЖИТЕЛЬНО, ЭТО КУПАЛЬНЯ НА ПРУДУ.


АНАЛИЗ ИЗМЕНЕНИЙ КОНТУР ФАБРИЧНОГО ПРУДА.



1767 ГОД.



1798 ГОД.



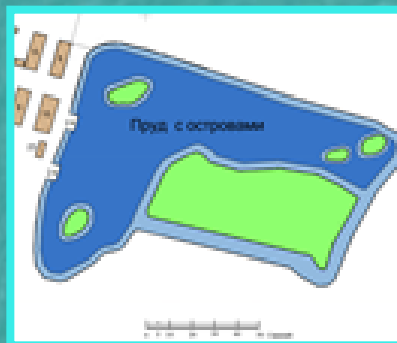
1839 ГОД.



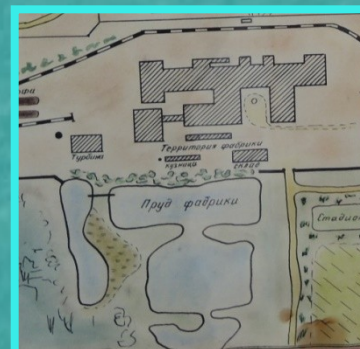
1856 ГОД.



1860 ГОД



1872 ГОД



1917 ГОД.



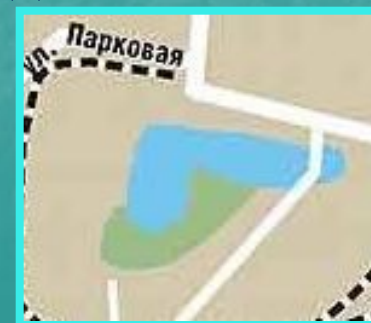
1927 ГОД.




1941 ГОД



1950 ГОД



2015 ГОД



ЗДАНИЕ ФАБРИКИ НА БЕРЕГУ ПРУДА. ФОТО ИЗ АРХИВА ШКОЛЬНОГО МУЗЕЯ.



1898 ГОД. МИТРОФАН СЕРГЕЕВИЧ МАЗУРИН НА ПРУДУ. ВОЗМОЖНО, ЧТО ЭТО ФОТО ФАБРИЧНОГО ПРУДА.



ФОТО АЛЕКСЕЯ СЕРГЕЕВИЧА МАЗУРИНА



1957 ГОД. ЧИСТКА ФАБРИЧНОГО ПРУДА.



60 – е ГОДЫ 20 ВЕКА. ОТДЫХ НА ПРУДУ..



1 МАЯ 1973 ГОДА..



ФАБРИЧНЫЙ ПРУД. ФОТО НЕ
ДАТИРОВАНО.




ПРУД СЕГОДНЯ. СОВРЕМЕННЫЕ ФОТОГРАФИИ.

БЛАГОУСТРОЙСТВО ПРУДА



2016 ГОД. РАБОТЫ ПО БЛАГОУСТРОЙСТВУ ФАБРИЧНОГО ПРУДА.



ОБСУЖДЕНИЕ ГЛАВОЙ ГОРОДА С.Г.ЮРОВЫМ
РЕКОНСТРУКЦИИ ФАБРИЧНОГО ПРУДА. .



2016 ГОД. ОБСУЖДЕНИЕ ПЕРСПЕКТИВ БЛАГОУСТРОЙСТВА ПРУДА С РУКОВОДСТВОМ
ФГО «НПО МАШИНОСТРОЕНИЯ».

СПОРТИВНЫЕ ПРОГРАММЫ У ПРУДА

#РеутовБежит

ПАРК "ФАБРИЧНЫЙ ПРУД"
ЗАБЕГ НА ПРУДУ

25 июня
10.00
регистрация участников
с 9.00

5 км

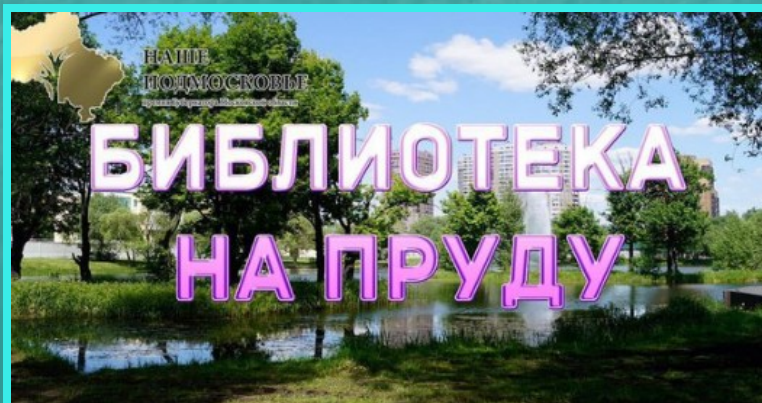
победителям - призы
всем участникам - бесплатная пицца от

БЕЖИМ ВМЕСТЕ!

ПРО РЕУТОВ



КУЛЬТУРНЫЕ ПРОГРАММЫ У ПРУДА



ОРГАНИЗАЦИЯ РЫБАЛКИ

2016 ГОД. РЕУТОВСКИЕ РЫБАКИ ПРИНЯЛИ УЧАСТИЕ В
ОЧИСТКЕ ПРУДА.




13 АВГУСТА 2016 ГОДА В ПАРКЕ «ФАБРИЧНЫЙ ПРУД»
ПРОШЁЛ ТУРНИР ПО СПОРТИВНОЙ РЫБАЛКЕ НА
ПОПЛАВОЧНУЮ УДОЧКУ «ФАБРИЧНЫЙ КАРАСЬ».



ЭКОЛОГИЧЕСКОЕ СОСТОЯНИЕ ПРУДА



ВЕСНОЙ 2016 ГОДА НА ПРУДУ БЫЛО ПРОВЕДЕНО НЕСКОЛЬКО СУББОТНИКОВ. ВЫВЕЗЕНО 8 САМОСВАЛОВ С МУСОРОМ.



ПО ПРОГРАММЕ «ЭКОЛОГИЯ И ОХРАНА ОКРУЖАЮЩЕЙ СРЕДЫ» ГОРОДУ РЕУТОВУ В 2016 ГОДУ ВЫДЕЛЕНА СРЕДСТВА НА ОБРАБОТКУ ФАБРИЧНОГО ПРУДА ОТ ЛИЧИНОК КОМАРОВ И КЛЕЩЕЙ, ПРОВОДИЛИСЬ ЗАБОРЫ И ИССЛЕДОВАНИЯ ПРОБ ВОДЫ. В 2017 ГОДУ ПЛАНИРУЕТСЯ ПРОВЕСТИ МЕХАНИЧЕСКУЮ ОЧИСТКУ С УКРЕПЛЕНИЕМ БЕРЕГОВ И ДАЛЬНЕЙШЕЕ БЛАГОУСТРОЙСТВО ТЕРРИТОРИИ.

КОНЦЕПЦИЯ ДАЛЬНЕЙШЕГО РАЗВИТИЯ ПРУДА

СОЗДАНИЕ ЕДИНОГО ЭКО - ПРОСТРАНСТВА

СОЗДАНИЕ ПРОГУЛОЧНОГО КОЛЬЦЕВОГО МАРШРУТА

СОЗДАНИЕ И ОТКРЫТИЕ ЛОДОЧНОЙ СТАНЦИИ

ОБОРУДОВАНИЕ СИСТЕМЫ ОСВЕЩЕНИЯ

ОТКРЫТИЕ КАФЕ

БЛАГОУСТРОЙСТВО БЕРЕГОВОЙ ЗОНЫ

ОРГАНИЗАЦИЯ КРУГЛОГОДИЧНОЙ ОХРАНЫ

РЕЗУЛЬТАТЫ ИССЛЕДОВАНИЯ

1. БЫЛИ НАЙДЕНЫ КАРТЫ РАЗЛИЧНОГО ПЕРИОДА ИСТОРИИ, НА КОТОРЫХ ПОКАЗАНЫ РЕУТОВО, ФАБРИЧНЫЙ ПРУД.
2. БЫЛИ ИЗУЧЕНЫ ДВЕ ВЕРСИИ ВОЗНИКНОВЕНИЯ ПРУДА И СОБРАНЫ ДАННЫЕ, ДОКАЗЫВАЮЩИЕ ЭТИ ВЕРСИИ
3. .
4. НАЙДЕНЫ ДВАДЦАТЬ ИСТОРИЧЕСКИХ ФОТО ПРУДА.
- 5.
6. АВТОРОМ СДЕЛАНЫ ФОТОГРАФИИ СОВРЕМЕННОГО СОСТОЯНИЯ ПРУДА.
7. ПРОВЕДЕНЫ ВСТРЕЧИ С А.В. ТУЛИНЫМ, Г.К. РЯСНЫМ, ПОЛИНОЙ КОНЬШЕВОЙ, АНГЕЛИНОЙ БЕРДНИКОВОЙ КОТОРЫЕ ДОПОЛНИЛИ РАБОТУ.
8. ИЗУЧЕНЫ СТАТЬИ ИЗ ГОРОДСКОЙ ПРЕССЫ, КРАЕВЕДЧЕСКОЙ ЛИТЕРАТУРЫ, АРХИВЫ ШКОЛЬНОГО ИСТОРИКО-КРАЕВЕДЧЕСКОГО МУЗЕЯ И ЭКСПОЗИЦИИ ГОРОДСКОГО МУЗЕЯ.
9. ВЕСЬ СОБРАННЫЙ МАТЕРИАЛ ОБОБЩЕН, ОФОРМЛЕНА РАБОТА И ПРЕЗЕНТАЦИЯ К НЕЙ.
10. С РАБОТОЙ ОЗНАКОМЛЕНЫ УЧАЩИЕСЯ ШКОЛЫ.
11. ПРОСЛЕЖЕНЫ ПО КАРТАМ ИЗМЕНЕНИЯ ОЧЕРТАНИЙ ПРУДА В РАЗНЫЕ ГОДЫ.

ВЫВОДЫ

1. ВЕРСИЯ О ПРИРОДНОМ ВОЗНИКНОВЕНИИ ПРУДА ИМЕЕТ ПРАВО СУЩЕСТВОВАТЬ. О БОЛОТЕ, КЛЮЧАХ, РЕЧУШКИ В ЭТОМ МЕСТЕ ГОВОРЯТ МНОГИЕ. СЕГОДНЯ В ХОДЕ МОЕГО ПОЛЕВОГО ИССЛЕДОВАНИЯ ПРУДА, БОЛОТИСТАЯ МЕСТНОСТЬ, НЕ СМОТЯ НА УРБАНИЗАЦИЮ, СОХРАНИЛАСЬ. РЕЧУШКИ НЕ ВИДНО.
2. КАРТЫ ГОВОРЯТ О ВОЗНИКНОВЕНИИ СИСТЕМЫ ПРУДОВ ПРИ КНЯЗЕ МАСЛОВЕ. ВЕРОЯТНЕЕ ВСЕГО, ПРИ НЕМ К НЕБОЛЬШОМУ ПРИРОДНОМУ ИСТОЧНИКУ ВОДЫ ДОБАВИЛИСЬ ИСКУССТВЕННЫЕ ПРУДЫ. ЕСЛИ БЫ ЭТОГО ИСТОЧНИКА ВОДЫ НЕ БЫЛО, ТО ПРУДЫ ТРУДНО БЫ ЗАПОЛНИТЬ.
3. ЕСТЬ НЕКОТОРАЯ ПУТАНИЦА В СУЩЕСТВОВАНИИ ДВУХ РЕК С ОДИНАКОВЫМ НАЗВАНИЕМ: СЕРЕБРЯНКА (РОБКА), ПРОТЕКАЮЩАЯ В РЕУТОВЕ. НО НА ОДНОЙ ИЗ КАРТ МЫ ВИДИМ, ВПАДАЮЩУЮ В ПРУД, РЕКУ РОБКА, НА ДРУГИХ КАРТАХ ОНА ИСЧЕЗАЕТ. СКОРЕЕ ВСЕГО, МЕСТО ЗАБОЛАЧИВАЕТСЯ, А ВОДЫ ПРУДА ПРОДОЛЖАЮТ ПИТАТЬ КЛЮЧИ, О СУЩЕСТВОВАНИИ КОТОРЫХ РАССКАЗЫВАЮТ СТАРОЖИЛЫ.
4. С XVIII ВЕКА ДО НАШИХ ДНЕЙ ПРОИСХОДИЛИ ИЗМЕНЕНИЯ ОЧЕРТАНИЯ ПРУДА.
5. СЕГОДНЯ, СЛЕДУЯ КОНЦЕПЦИИ РАЗВИТИЯ ФАБРИЧНОГО ПРУДА, ПРОВОДИТСЯ БОЛЬШАЯ РАБОТА ПО ЕГО РЕКОНСТРУКЦИИ.
6. У ФАБРИЧНОГО ПРУДА ЕСТЬ БОГАТОЕ ИСТОРИЧЕСКОЕ ПРОШЛОЕ, ИНТЕРЕСНЫЙ СЕГОДНЯШНИЙ ДЕНЬ И ЯРКОЕ БУДУЩЕЕ, КАК ЗОНА ОТДЫХА РЕУТОВЧАН.

